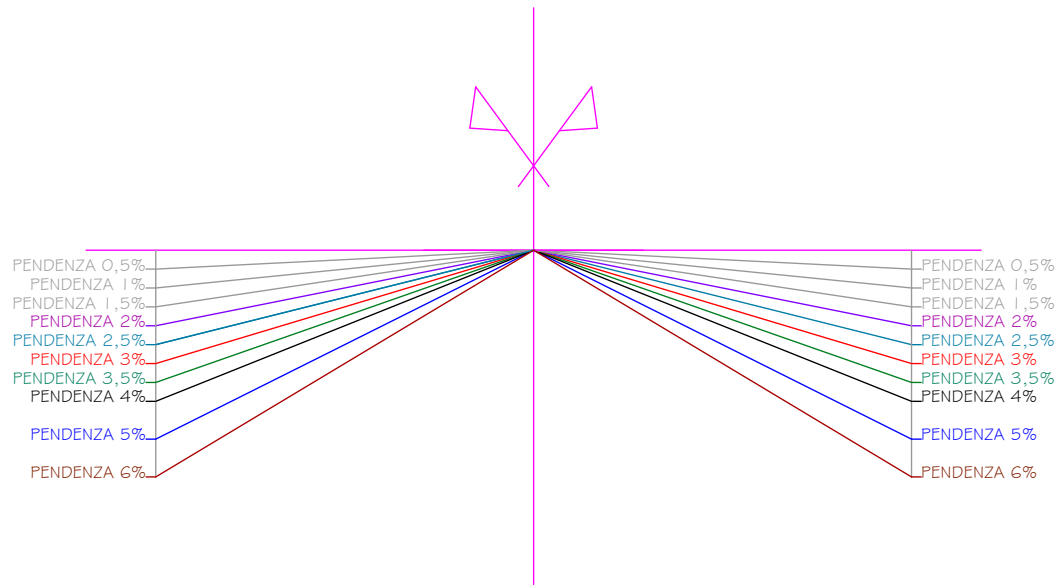


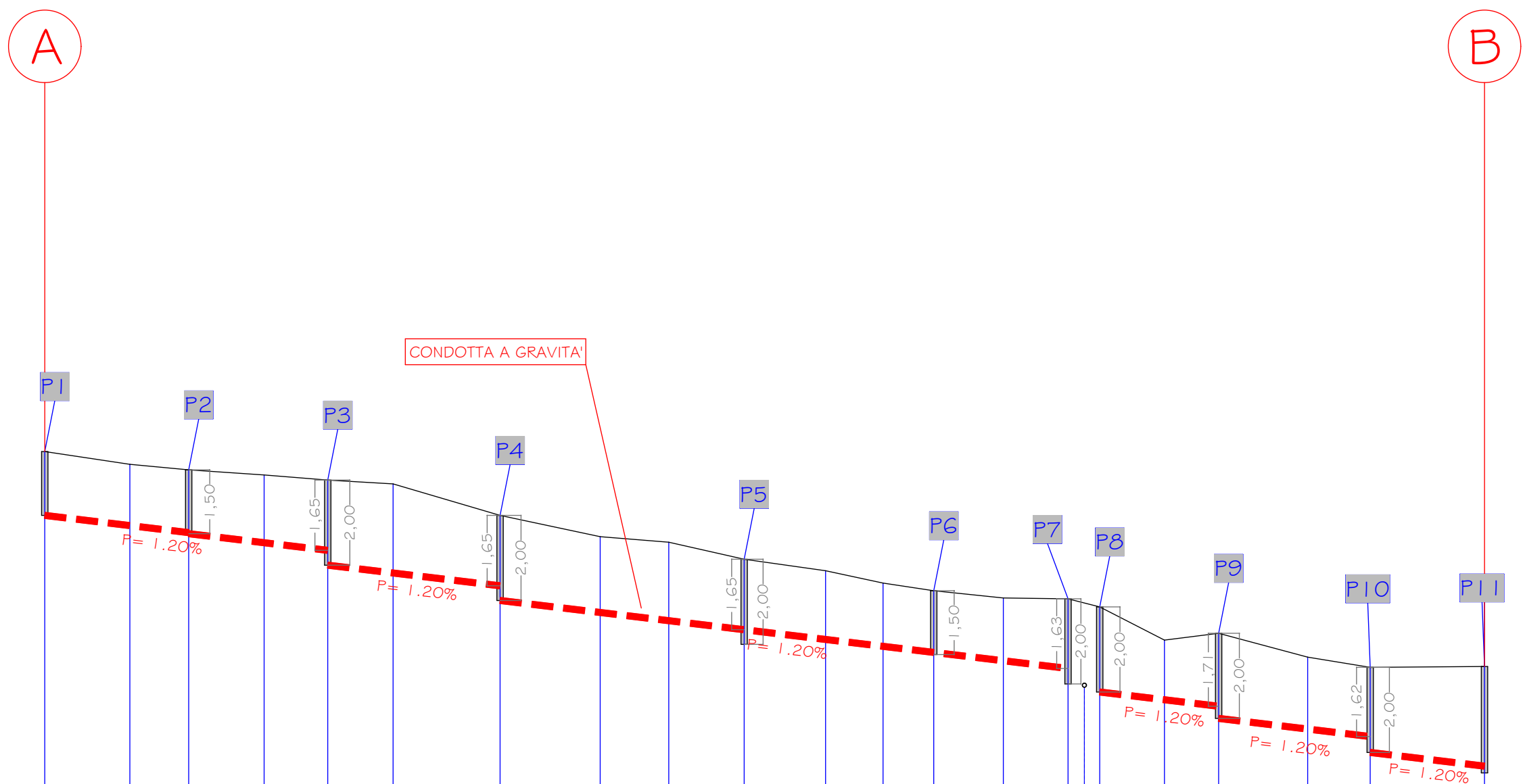
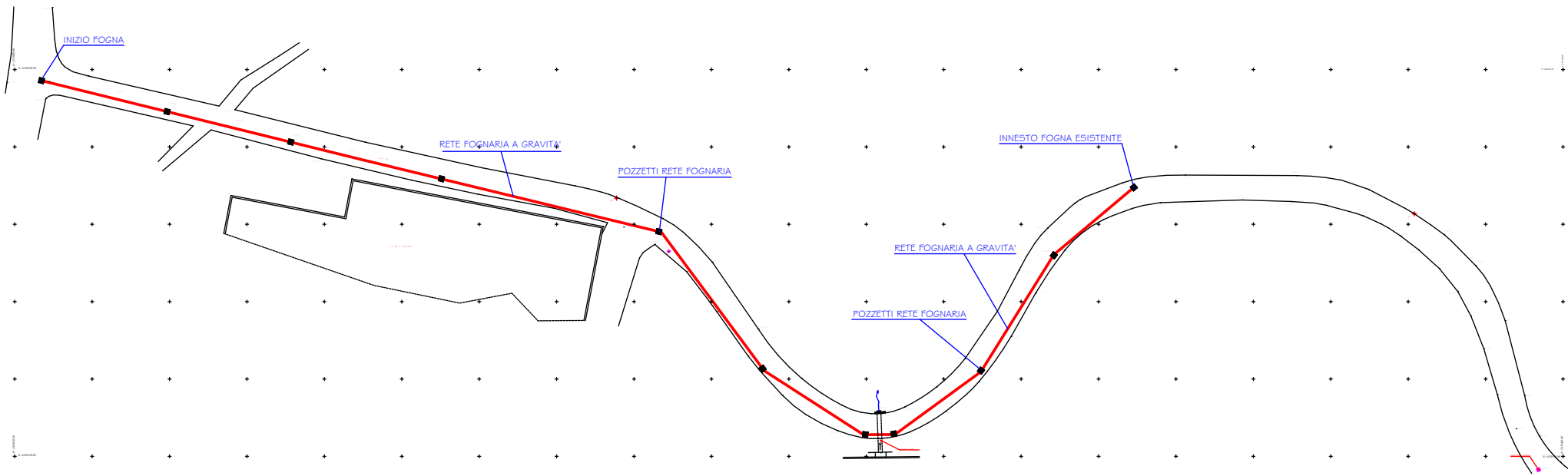
PROGETTO RETE FOGNARIA: PROFILO LONGITUDINALE ZONA 2 (loc. "Via San Francesco") - scala 1:120/1200



TRATTO	DIAMETRO [mm]	LUNGHEZZA [m]
AB	315	338

SCALA LUNGHEZZE: 1:1200
SCALA ALTEZZE: 1:120

PALNIMETRIA GENERALE AREA D'INTERVENTO



835,00 s.l.m.																				
QUOTA TERRENO	844,95 844,65 844,52 844,40 844,28 844,19 843,45 842,95 842,82 842,42 842,15 841,86 841,68 841,51 841,49 841,30 840,52 840,68 840,12 839,88 839,90																			
DISTANZA PARZIALE	19,98 13,81 17,71 14,94 15,34 25,12 23,50 16,10 17,70 19,11 13,49 11,90 16,34 15,19 7,44 15,20 12,72 20,90 14,68 26,83																			
DISTANZA PROGRESSIVA	0,00 19,98 33,79 51,50 66,44 81,78 106,90 130,40 146,50 164,20 183,31 196,80 208,70 225,04 240,23 247,67 262,87 275,59 296,49 311,17 338,00																			
PENDENZA TERRENO (%)	1,40										1,70									
DISTANZA PARZIALE EFFETTIVA	33,79 30,65 40,46 57,31 44,51 31,53 7,44 27,92 35,59 26,83																			
DISTANZA PROGRESSIVA EFFETTIVA	0,00 33,79 66,44 106,90 164,20 208,70 240,23 247,67 275,59 311,17 338,00																			
INTERVENTI DI PROGETTO	RETE FOGNARIA A GRAVITA' LUNGHEZZA EFFETTIVA CONDOTTA A GRAVITA': 338,00 mt INNESTRO IN FOGNA ESISTENTE																			

REGIONE : CAMPANIA
PROVINCIA : AVELLINO
COMUNE : MONTEMARANO

COMMITTENTE : AMMINISTRAZIONE COMUNALE

PROGETTO : realizzazione, potenziamento, adeguamento e rifunzionalizzazione della rete fognaria comunale - 1° LOTTO FUNZIONALE

FASE : ESECUTIVA

ELABORATO : PROGETTO RETE FOGNARIA: PROFILO LONGITUDINALE ZONA 2 (loc. "Via San Francesco")

Il progettista :
dott. ing. GERARDO MUSTO

Visto :

Approvazioni :

Data: marzo 2026
File: Montemarano (Av) - fogna 1° Lotto

Elab.: **FOGN 06**
Scala: **1:120/1200**

GERARDO MUSTO ingegnere
via Cardilli n°47
82018 S. Giorgio del Sannio (Bn)
tel. e fax 0824/58908